


**IMÓVEL:-** O LOTE DE TERRENO sob nº 27 da quadra "D", do Distrito Industrial, no perímetro urbano deste município e comarca de Garça, com a área total de 1.013,25 metros quadrados, dentro do seguinte roteiro:- "começa em um ponto localizado no alinhamento direito da Avenida Dr. Labieno da Costa Machado, distante 206,32 metros do PT (Ponto de Tangência); daí, segue pelo alinhamento da Avenida Dr. Labieno da Costa Machado na extensão de 15,05 metros; daí, deflete à direita e segue na extensão de 66,65 metros, confrontando com o lote 29; daí, deflete à direita e segue na extensão de 15,00 metros, confrontando com o lote 28; daí, deflete à direita e segue na extensão de 68,15 metros, confrontando com o lote 25, atingindo o ponto inicial". **PROPRIETÁRIO:-** MUNICÍPIO DE GARÇA, também denominado PREFEITURA DO MUNICÍPIO DE GARÇA (CNPJ. 44.518.371/0001-35), pessoa jurídica de direito público interno, com sede nesta cidade, na Praça Hilmar Machado de Oliveira, nº 102. **TÍTULO AQUISITIVO:-** Matriculado, em maior área, sob nº 16.517, em 13/07/2.000, neste Registro Imobiliário. Garça, 17/03/2.008. A escrevente autorizada,  (Luciane Monteiro Nandes Ribeiro). Prot. 109433.

Em. R\$5,56 - Est./ Ap./ R.Civil / T.Juiz - isento ex vi lege.-

**IMÓVEL:-** O LOTE DE TERRENO sob nº 29 da quadra "D", do Distrito Industrial, no perímetro urbano deste município e comarca de Garça, com a área total de 993,00 metros quadrados, dentro do seguinte roteiro:- "começa em um ponto localizado no alinhamento direito da Avenida Dr. Labieno da Costa Machado, distante 221,37 metros do PT (Ponto de Tangência); daí, segue pelo alinhamento da Avenida Dr. Labieno da Costa Machado na extensão de 15,05 metros; daí, deflete à direita e segue na extensão de 65,75 metros, confrontando com o lote 45; daí, deflete à direita e segue na extensão de 15,00 metros, confrontando com o lote 30; daí, deflete à direita e segue na extensão de 66,65 metros, confrontando com o lote 27, atingindo o ponto inicial". **PROPRIETÁRIO:-** MUNICÍPIO DE GARÇA, também denominado PREFEITURA DO MUNICÍPIO DE GARÇA (CNPJ. 44.518.371/0001-35), pessoa jurídica de direito público interno, com sede nesta cidade, na Praça Hilmar Machado de Oliveira, nº 102. **TÍTULO AQUISITIVO:-** Matriculado, em maior área, sob nº 16.517, em 13/07/2.000, neste Registro Imobiliário. Garça, 17/03/2.008. A escrevente autorizada, Luciane Monteiro Nandes Ribeiro, (Luciane Monteiro Nandes Ribeiro). Prot. 109433.  
Em. R\$5,56 - Est./ Ap./ R.Civil / T.Justiza - isentos ex vi lege.-

MATRÍCULA  
20.739

FICHA  
01

OFICIAL DE REGISTRO DE IMÓVEIS E ANEXOS  
COMARCA DE GARÇA - SP

LIVRO N. 2 - REGISTRO GERAL

**IMÓVEL:-** O LOTE DE TERRENO sob nº 31 da quadra "D", do Distrito Industrial, no perímetro urbano deste município e comarca de Garça, com a área total de 1.067,25 metros quadrados, dentro do seguinte roteiro:- "começa em um ponto localizado no alinhamento direito da Avenida Dr. Labieno da Costa Machado, distante 250,46 metros do PT (Ponto de Tangência); daí, segue pelo alinhamento da Avenida Dr. Labieno da Costa Machado na extensão de 15,05 metros; daí, deflete à direita e segue na extensão de 70,55 metros, confrontando com o lote 33; daí, deflete à direita e segue na extensão de 15,00 metros, confrontando com o lote 32; daí, deflete à direita e segue na extensão de 71,75 metros, confrontando com o lote 45, atingindo o ponto inicial". **PROPRIETÁRIO:-** MUNICÍPIO DE GARÇA, também denominado **PREFEITURA DO MUNICÍPIO DE GARÇA** (CNPJ. 44.518.371/0001-35), pessoa jurídica de direito público interno, com sede nesta cidade, na Praça Hilmar Machado de Oliveira, nº 102. **TÍTULO AQUISITIVO:-** Matriculado, em maior área, sob nº 16.517, em 13/07/2.000, neste Registro Imobiliário. Garça, 17/03/2.008. A escrevente autorizada, Luciane Monteiro Nandes Ribeiro (Luciane Monteiro Nandes Ribeiro). Prot. 109433.

Em. R\$5,56 - Est./ Ap./ R.Civil / T.Juiz - isentos *ex vi lege*.-

MATRÍCULA  
20.740

FICHA  
01


OFICIAL DE REGISTRO DE IMÓVEIS E ANEXOS  
COMARCA DE GARÇA - SP

LIVRO N. 2 - REGISTRO GERAL

**IMÓVEL:-** O LOTE DE TERRENO sob nº 32 da quadra "D", do Distrito Industrial, no perímetro urbano deste município e comarca de Garça, com a área total de 897,75 metros quadrados, dentro do seguinte roteiro:- "começa em um ponto localizado no alinhamento esquerdo da Rua Carlos Ferrari, distante 345,95 metros da confluência dos alinhamentos da Avenida José Lorenzetti (outrora Rua Um) e Rua Carlos Ferrari; daí, segue pelo alinhamento da Rua Carlos Ferrari na extensão de 15,05 metros; daí, deflete à esquerda e segue na extensão de 60,45 metros, confrontando com o lote 34; daí, deflete à esquerda e segue na extensão de 15,00 metros, confrontando com o lote 31; daí, deflete à esquerda e segue na extensão de 59,25 metros, confrontando com o lote 45, atingindo o ponto inicial". **PROPRIETÁRIO:-** MUNICÍPIO DE GARÇA, também denominado PREFEITURA DO MUNICÍPIO DE GARÇA (CNPJ. 44.518.371/0001-35), pessoa jurídica de direito público interno, com sede nesta cidade, na Praça Hilmar Machado de Oliveira, nº 102. **TÍTULO AQUISITIVO:-** Matriculado, em maior área, sob nº 16.517, em 13/07/2.000, neste Registro Imobiliário. Garça, 17/03/2.008. A escrevente autorizada Luciane Monteiro Nandes Ribeiro (Luciane Monteiro Nandes Ribeiro). Prot. 109433.  
Em. R\$5,56 - Est./ Ap./ R.Civil / T.Justiza - isentos ex *vi* *legz* -

**IMÓVEL:-** O LOTE DE TERRENO sob nº 33 da quadra "D", do Distrito Industrial, no perímetro urbano deste município e comarca de Garça, com a área total de 1.049,25 metros quadrados, dentro do seguinte roteiro:- "começa em um ponto localizado no alinhamento direito da Avenida Dr. Labieno da Costa Machado, distante 265,51 metros do PT (Ponto de Tangência); daí, segue pelo alinhamento da Avenida Dr. Labieno da Costa Machado na extensão de 15,05 metros; daí, deflete à direita e segue na extensão de 69,35 metros, confrontando com o lote 35; daí, deflete à direita e segue na extensão de 15,00 metros, confrontando com o lote 34; daí, deflete à direita e segue na extensão de 70,55 metros, confrontando com o lote 31, atingindo o ponto inicial". **PROPRIETÁRIO:-** MUNICÍPIO DE GARÇA, também denominado PREFEITURA DO MUNICÍPIO DE GARÇA (CNPJ. 44.518.371/0001-35), pessoa jurídica de direito público interno, com sede nesta cidade, na Praça Hilmar Machado de Oliveira, nº 102. **TÍTULO AQUISITIVO:-** Matriculado, em maior área sob nº 16.517, em 13/07/2.000, neste Registro Imobiliário. Garça, 17/03/2.008. A escrevente autorizada Luciane Monteiro Nandes Ribeiro (Luciane Monteiro Nandes Ribeiro). Prot. 109433. Em. R\$5,56 - Est./ Ap./ R.Civil / T.Justiza - Isento ex vi lege.-

**IMÓVEL:-** O LOTE DE TERRENO sob nº 34 da quadra "D", do Distrito Industrial, no perímetro urbano deste município e comarca de Garça, com a área total de 915,75 metros quadrados, dentro do seguinte roteiro:- "começa em um ponto localizado no alinhamento esquerdo da Rua Carlos Ferrari, distante 361,00 metros da confluência dos alinhamentos da Avenida José Lorenzetti (outrora Rua Um) e Rua Carlos Ferrari; daí, segue pelo alinhamento da Rua Carlos Ferrari na extensão de 15,05 metros; daí, deflete à esquerda e segue na extensão de 61,65 metros, confrontando com o lote 36; daí, deflete à esquerda e segue na extensão de 15,00 metros, confrontando com o lote 33; daí, deflete à esquerda e segue na extensão de 60,45 metros, confrontando com o lote 32, atingindo o ponto inicial". **PROPRIETÁRIO:-** MUNICÍPIO DE GARÇA, também denominado PREFEITURA DO MUNICÍPIO DE GARÇA (CNPJ. 44.518.371/0001-35), pessoa jurídica de direito público interno, com sede nesta cidade, na Praça Hilmar Machado de Oliveira, nº 102. **TÍTULO AQUISITIVO:-** Matriculado, em maior área, sob nº 16.517, em 13/07/2.000, neste Registro Imobiliário. Garça, 17/03/2.008. A escrevente autorizada, ~~SILVIA~~ **SILVIA** (Luciane Monteiro Nandes Ribeiro). Prot. 109433.  
Em. R\$5,56 - Est./ Ap./ R.Civil / T.Justiza - isentos ex vi lege.

**IMÓVEL:-** O LOTE DE TERRENO sob nº 35 da quadra "D", do Distrito Industrial, no perímetro urbano deste município e comarca de Garça, com a área total de 1.031,25 metros quadrados, dentro do seguinte roteiro:- "começa em um ponto localizado no alinhamento direito da Avenida Dr. Labieno da Costa Machado, distante 280,56 metros do PT (Ponto de Tangência); daí, segue pelo alinhamento da Avenida Dr. Labieno da Costa Machado na extensão de 15,05 metros; daí, deflete à direita e segue na extensão de 68,15 metros, confrontando com o lote 37; daí, deflete à direita e segue na extensão de 15,00 metros, confrontando com o lote 36; daí, deflete à direita e segue na extensão de 69,35 metros, confrontando com o lote 33, atingindo o ponto inicial". **PROPRIETÁRIO:-** MUNICÍPIO DE GARÇA, também denominado PREFEITURA DO MUNICÍPIO DE GARÇA (CNPJ. 44.518.371/0001-35), pessoa jurídica de direito público interno, com sede nesta cidade, na Praça Hilmar Machado de Oliveira, nº 102. **TÍTULO AQUISITIVO:-** Matriculado, em maior área, sob nº 16.517, em 13/07/2.000, neste Registro Imobiliário. Garça, 17/03/2.008. A escrevente autorizada  (Luciane Monteiro Nandes Ribeiro). Prot. 109433.

Em. R\$5,56 - Est./ Ap./ R.Civil / T.Juiz - isentos ex vi lege.-

MATRÍCULA  
20.744

FICHA  
01

OFICIAL DE REGISTRO DE IMÓVEIS E ANEXOS  
COMARCA DE GARÇA - SP

LIVRO N. 2 - REGISTRO GERAL

**IMÓVEL:-** O LOTE DE TERRENO sob nº 36 da quadra "D", do Distrito Industrial, no perímetro urbano deste município e comarca de Garça, com a área total de 933,75 metros quadrados, dentro do seguinte roteiro:- "começa em um ponto localizado no alinhamento esquerdo da Rua Carlos Ferrari, distante 376,05 metros da confluência dos alinhamentos da Avenida José Lorenzetti (outrora Rua Um) e Rua Carlos Ferrari; daí, segue pelo alinhamento da Rua Carlos Ferrari na extensão de 15,05 metros; daí, deflete à esquerda e segue na extensão de 62,85 metros, confrontando com o lote 38; daí, deflete à esquerda e segue na extensão de 15,00 metros, confrontando com o lote 35; daí, deflete à esquerda e segue na extensão de 61,65 metros, confrontando com o lote 34, atingindo o ponto inicial". **PROPRIETÁRIO:-** MUNICÍPIO DE GARÇA, também denominado PREFEITURA DO MUNICÍPIO DE GARÇA (CNPJ. 44.518.371/0001-35), pessoa jurídica de direito público interno, com sede nesta cidade, na Praça Hilmar Machado de Oliveira, nº 102. **TÍTULO AQUISITIVO:-** Matriculado, em maior área, sob nº ~~16.517~~, em 13/07/2.000, neste Registro Imobiliário. Garça, 17/03/2.008. A escrevente autorizada, ~~WILLIAM K. RIBEIRO~~ (Luciane Monteiro Nandes Ribeiro). Prot. 109433.  
Em. R\$5,56 - Est./ Ap./ R.Civil / T.Justiza - isentos ex vi lege.




MATRÍCULA  
20.746

FICHA  
01

OFICIAL DE REGISTRO DE IMÓVEIS E ANEXOS  
COMARCA DE GARÇA - SP


LIVRO N. 2 - REGISTRO GERAL

**IMÓVEL:-** O LOTE DE TERRENO sob nº 38 da quadra "D", do Distrito Industrial, no perímetro urbano deste município e comarca de Garça, com a área total de 951,75 metros quadrados, dentro do seguinte roteiro:- "começa em um ponto localizado no alinhamento esquerdo da Rua Carlos Ferrari, distante 391,10 metros da confluência dos alinhamentos da Avenida José Lorenzetti (outrora Rua Um) e Rua Carlos Ferrari; daí, segue pelo alinhamento da Rua Carlos Ferrari na extensão de 15,05 metros; daí, deflete à esquerda e segue na extensão de 64,05 metros, confrontando com o lote 40; daí, deflete à esquerda e segue na extensão de 15,00 metros, confrontando com o lote 37; daí, deflete à esquerda e segue na extensão de 62,85 metros, confrontando com o lote 36, atingindo o ponto inicial". **PROPRIETÁRIO:-** MUNICÍPIO DE GARÇA, também denominado PREFEITURA DO MUNICÍPIO DE GARÇA (CNPJ. 44.518.371/0001-35), pessoa jurídica de direito público interno, com sede nesta cidade, na Praça Hilmar Machado de Oliveira, nº 102. **TÍTULO AQUISITIVO:-** Matriculado, em maior área, sob nº 16.517, em 13/07/2.000, neste Registro Imobiliário. Garça, 17/03/2.008. A escrevente autorizada,  (Luciane Monteiro Nandes Ribeiro). Prot. 109433.

Em. R\$5,56 - Est./ Ap./ R.Civil / T.Justiza - isentos *ex vi lege.*

**IMÓVEL:-** O LOTE DE TERRENO sob nº 40 da quadra "D", do Distrito Industrial, no perímetro urbano deste município e comarca de Garça, com a área total de 969,75 metros quadrados, dentro do seguinte roteiro:- "começa em um ponto localizado no alinhamento esquerdo da Rua Carlos Ferrari, distante 406,15 metros da confluência dos alinhamentos da Avenida José Lorenzetti (outrora Rua Um) e Rua Carlos Ferrari; daí, segue pelo alinhamento da Rua Carlos Ferrari na extensão de 15,05 metros; daí, deflete à esquerda e segue na extensão de 65,25 metros, confrontando com o lote 42; daí, deflete à esquerda e segue na extensão de 15,00 metros, confrontando com o lote 39; daí, deflete à esquerda e segue na extensão de 64,05 metros, confrontando com o lote 38, atingindo o ponto inicial". **PROPRIETÁRIO:-** MUNICÍPIO DE GARÇA, também denominado PREFEITURA DO MUNICÍPIO DE GARÇA (CNPJ. 44.518.371/0001-35), pessoa jurídica de direito público interno, com sede nesta cidade, na Praça Hilmar Machado de Oliveira, nº 102. **TÍTULO AQUISITIVO:-** Matriculado, em maior área, sob nº 16.517, em 13/07/2.000, neste Registro Imobiliário. Garça, 17/03/2.008. A escrevente autorizada, Luciane Monteiro Nandes Ribeiro (Luciane Monteiro Nandes Ribeiro). Prot. 109433.  
Em. R\$5,56 - Est./ Ap./ R.Civil / T.Juiz - isentos ex v. lege.

**IMÓVEL:-** O LOTE DE TERRENO sob nº 45 da quadra "D", do Distrito Industrial, no perímetro urbano deste município e comarca de Garça, com a área total de 1.880,53 metros quadrados, dentro do seguinte roteiro:- "começa em um ponto localizado no alinhamento esquerdo da Rua Carlos Ferrari, distante 331,91 metros da confluência dos alinhamentos da Avenida José Lorenzetti (outrora Rua Um) e Rua Carlos Ferrari; daí, segue pelo alinhamento da Rua Carlos Ferrari na extensão de 14,04 metros; daí, deflete à esquerda e segue na extensão de 131,00 metros, confrontando com os lotes 32 e 31, até o alinhamento direito da Avenida Dr. Labieno da Costa Machado; daí, deflete à esquerda e segue pelo alinhamento da Avenida Dr. Labieno da Costa Machado, sentido retorno, na extensão de 14,04 metros; daí, deflete à esquerda e segue na extensão de 131,00 metros, confrontando com os lotes 29 e 30, atingindo o ponto inicial".

**PROPRIETÁRIO:-** MUNICÍPIO DE GARÇA, também denominado PREFEITURA DO MUNICÍPIO DE GARÇA (CNPJ. 44.518.371/0001-35), pessoa jurídica de direito público interno, com sede nesta cidade, na Praça Hilmar Machado de Oliveira, nº 102. **TÍTULO AQUISITIVO:-** Matriculado, em maior área, sob nº 16.517, em 13/07/2.000, neste Registro Imobiliário. Garça, 17/03/2.008. A escrevente autorizada  (Luciane Monteiro Nandes Ribeiro). Prot. 109433.

Em. R\$5,56 - Est./ Ap./ R.Civil / T.Juiz - isentos *ex vi lege* -