

Maria José Valsechi Conessa

Nascida aos 30.01.1949, filha de Luiz Valsechi e Leolina Azevedo Valsechi, irmã de Luiz Carlos, Sonia Maria e Cezar Augusto.

Em 29.01.1972 casou-se com Ricardo Aparecido Conessa e dessa união nasceram os filhos: Luiz Antônio, Ricardo Alexandre e Gisele Mara.

Professora primária, iniciou carreira em educação estadual na escola pré-primária na zona rural de Rinópolis/SP e em seguida transferida para Grupo Escolar Prof. JOÃO CRISOSTOMO na cidade de Garça/SP, onde lecionou até aposentar. Também teve carreira de professora no SESI para alunos do segundo e terceiro ano primário onde também se aposentou.

Durante alguns anos lecionou no Colégio Lumen para pré-primário. Participou como domadora do Lions Clube de Garça por vários anos. Foi diretora da Escola de Cultura Nana Zancopé em sua fundação e atuando nas várias atividades lá desenvolvidas. Foi por mais de 15 anos da diretoria do Patronato Juvenil Garcense.

Na igreja católica atuou como ministra da eucaristia, em preparação para jovens crismandos e em encontros e movimentos de casais da Equipe de Nossa Senhora. Sua vida foi dedicada à educação e amor ao próximo, sempre com alegria e dedicação.

Em 05.05.2024, faleceu, deixando saudades a família e amigos.



Memorando 6- 28.460/2024

De: Jair de Jesus Sgarbi - DCCI

Para: DAOD - Departamento de Atos Oficiais e Documentos - A/C Bianca C.

Data: 31/10/2024 às 13:06:36

Setores envolvidos:

DAOD, GAB, DCCI, PRE, DGP, SMGCP

Projeto de Lei - Denominação CEI

SEGUE EM ANEXO CERTIDÃO

—

Jair de Jesus Sgarbi

Diretor de Departamento

Anexos:

CERTIDAO_MARA_CONESSA.pdf





PREFEITURA MUNICIPAL DE GARÇA

C.N.P.J. N.º 44.518.371/0001-35

DEPARTAMENTO DE CADASTRO E CONTROLE DE IMÓVEIS

CERTIDÃO

O Diretor do Departamento de Cadastro e Controle de Imóveis da Prefeitura Municipal de Garça, no uso de suas atribuições legais,

C E R T I F I C A, para os devidos fins, em que é interessado o Sra. BIANCA CAMPOS, Memorando 28.460/2.024 de 30/10/2.024, que, não consta nenhum logradouro ou próprio municipal em nome da Sra. MARIA JOSÉ VALSECHI CONESSA, até a presente data.....

.....
.....
.....

É o que cumpre Certificar.

O Referido é verdade e dou fé.

Garça, 31 de OUTUBRO de 2.024.

JAIR DE JESUS SGARBI

Diretor de Departamento

Prefeitura Municipal de Garça - SP

GARÇA-SP. CEP. 17.404.256 - FONE (014) - 3407-6616



VERIFICAÇÃO DAS ASSINATURAS



Código para verificação: 79B0-445E-2F9F-6379

Este documento foi assinado digitalmente pelos seguintes signatários nas datas indicadas:

- ✓ JAIR DE JESUS SGARBI (CPF 127.XXX.XXX-50) em 31/10/2024 13:06:55 (GMT-03:00)
Papel: Parte
Emitido por: Sub-Autoridade Certificadora 1Doc (Assinatura 1Doc)

Para verificar a validade das assinaturas, acesse a Central de Verificação por meio do link:

<https://garca.1doc.com.br/verificacao/79B0-445E-2F9F-6379>

0011



PREFEITURA DO MUNICÍPIO DE GARÇA

BAIRRO: **Ferreopolis FI**
 QUADRA: **53A**
 LOTE: -

Protocolo N.º	23/78		
Data de Entrada	24	04	78
Processo N.º	1.059		

INTERESSADOS: CAIXA ECONÔMICA DO ESTADO DE SÃO PAULO

RUA BARÃO DO RIO BRANCO Nº ESQUINA C/ AV. LABIENO DA COSTA MACHADO

QUADRA Nº 53-A.

ASSUNTO: CONSTRUÇÃO DA AGENCIA CAIXA ECONÔMICA DO ESTADO DE SÃO PAULO

8 mº 4y - 11/05/78

Arquive-se
DEFERIDO - 11/05/78
Visão

33003000

Handwritten notes and numbers: 2, 4, 5, 6, 10, 11, 12, 13, 14, 15, 16, 17, 18, 19, 20, 21, 22, 23, 24, 25, 26, 27, 28, 29, 30, 31, 32, 33, 34, 35, 36, 37, 38, 39, 40, 41, 42, 43, 44, 45, 46, 47, 48, 49, 50, 51, 52, 53, 54, 55, 56, 57, 58, 59, 60, 61, 62, 63, 64, 65, 66, 67, 68, 69, 70, 71, 72, 73, 74, 75, 76, 77, 78, 79, 80, 81, 82, 83, 84, 85, 86, 87, 88, 89, 90, 91, 92, 93, 94, 95, 96, 97, 98, 99, 100

8. FORROS:

As lajes de cobertura serão mantidas aparentes.

9. ESQUADRIAS:

A caixilharia será em alumínio com dispositivos que permitam ventilação permanente e iluminação natural, de acordo com as normas.

10 COBERTURA:

Será executada com telhas de alumínio.

11 INSTALAÇÕES:

As instalações elétricas e hidráulicas serão executadas de acordo com todas as normas em vigor.

As instalações contra incêndio serão executadas de acordo com o especificado pela Corpo de Bombeiros.

A rua é dotada de redes de água e esgostos.


12 FECHO DE TERRENO:


O terreno será murado com alvenaria de tijolos nos fundo e lateralmente com gradil de ferro. Nas frentes não será fechado.


NULO MEDINA COELI

Diretor Presidente

Proprietário da obra:
Caixa Econômica do
Estado de São Paulo S/A.


Autor do projeto:
Arquiteto Paulo de Mello Bastos
CREA Nº 11.595


Responsável pela obra:
Arquiteto Paulo de Mello Bastos
CREA Nº 11.595


Prefeitura do Município de Garça

«DIRETORIA DE OBRAS»

APROVADO

Garça, 11 de 05 de 1978


DIRETOR

SS
DIVISÃO REGIONAL DE SAÚDE
MARILIA DRS - 11
APROVADO
04/05/78 PROC: 2548/78

Engo Ademir Delabio
CREA nº 30628 - D - 5ª Região
VISTO nº 48.175 - 6ª Região
Seção de Saneamento

20

MEMORIAL DESCRITIVO PARA A CONSTRUÇÃO DO EDIFÍCIO DA
CAIXA ECONÔMICA DO ESTADO DE SÃO PAULO EM GARÇA
E.S.P. - EM TERRENO SITUADO NA AV. DR. LABIENO DA
COSTA MACHADO COM RUA BARÃO DO RIO BRANCO.

1. FUNDAÇÕES:

Serão de sapatas de concreto apoiadas diretamente sobre o solo.

2. ESTRUTURA:

Pilares, vigas e laje de cobertura serão de concreto.

3. IMPERMEABILIZAÇÕES:

3.1. As paredes de alvenaria serão assentes com argamassa impermeabilizada no mínimo em três fiadas de tijolos até o nível do respaldo.

3.2. Os lastros de piso em contacto com o terreno serão executados em concreto impermeabilizado.

4. PAREDES:

Serão de alvenaria de tijolos de barro assentes com argamassa de cal e areia.

5. REVESTIMENTO:

Todas as paredes de alvenaria serão revestida interna e externamente com massa grossa e massa fina.

6. PISOS:

Os pisos internos do edifício serão de KORODUR e os pisos externos serão de cimentado liso.

7. BARRAS IMPERMEÁVEIS:

Os sanitários e a copa, receberão pintura impermeável, tipo "EPOXI" do piso até o forro.

Prefeitura de

«DIRET

AP

Garça. ...

DIRETOR

SS
DIVISÃO REGIONAL DE SAÚDE
MACHADO - 11
AP



DADOS CADASTRAIS

Cadastro: 0033003000 **Inscrição:** R10M 2840 **Setor:** **Quadra:** **Lote:**
Cobrança: Isento Total **Período:** 9999 **Lei:** **Ateração:** 0
Unid: 1 **Secão:** **Face:** 03 - **Valor Venal:** 1.828.540,22
Medida Linear: 18.30X30.30X17.10X43.80X16.70X45.00X29.40

Proprietário

MUNICIPIO DE GARÇA **CPF/CNPJ:** 44518371000135 **RG/Insc Est:**

Compromissário e/ou Co-responsável

MUNICIPIO DE GARÇA **CPF/CNPJ:** 44518371000135 **RG/Insc Est:**

Endereço do Imóvel

Alameda MATHIAS MANCHINI, 37 - ESQUINA COM AV. DR. LABIENO DA COSTA MACHADO **Bairro:** FAIXA INTEGRACAO **CEP:** 17404330

Endereço de Correspondência

PRAÇA DR HILMAR MACHADO DE OLIVEIRA, 102 - **Bairro:** WILLIAMS **CEP:** 17402001
Cidade GARÇA **UF:** SP

Característica	Desdobro	Detalhe	Valor	Característica	Desdobro	Detalhe	Valor
7000-PROJETO	MORADA ECONOMICA	Não	0	7000-PROJETO	TIPO DE CONSTRUÇÃO	N	0
7000-PROJETO	DAT A EXPEDICAO CERT.	18/12/1991	0	7000-PROJETO	DATA APROVAÇÃO	11/05/1978	0
7000-PROJETO	NUMERO CERTIDAO	77091	0	7000-PROJETO	TIPO DE CONSTRUÇÃO2	N	0
7000-PROJETO	DESCRIÇÃO DO PROJETO	COMERCIAL -BANCO	0	7000-PROJETO	NOME APROVAÇÃO	CAIXA ECONOMICA DO ESTADO DE SAO PAULO	0
7000-PROJETO	TIPO DE CONSTRUÇÃO3	T	0	7000-PROJETO	CPF / CNPJ		0
7000-PROJETO	NUMERO MATRICULA	0	0	7000-PROJETO	TIPO DE CONSTRUÇÃO4	N	0
7000-PROJETO	QT DE PAVIMENTOS	1	0	7000-PROJETO	TIPO DE CONSTRUÇÃO5	N	0
7000-PROJETO	AREA RESIDENCIAL2	0	0	7000-PROJETO	AREA COMERCIAL		1202,88
7000-PROJETO	AREA RELIGIOSA	0	0	7000-PROJETO	AREA INDUSTRIAL		0
7000-PROJETO	AREA A VERB. TIJULOS	1202,88	0	7000-PROJETO	AREA RESIDENCIAL		0
7000-PROJETO	AREA A VERB. MADEIRA	0	0	7000-PROJETO	DATA MATRICULA		0
0060-MADEIRA/TIJULOS VALOR		T	0	0080-METRAGEM8	VALOR		0
0071-METRAGEM5 VALOR		0	0	0081-MADEIRA/TIJULOS VALOR		N	0
0062-METRAGEM2 VALOR		0	0	0072-MADEIRA/TIJULOS VALOR		N	0
0063-MADEIRA/TIJULOS VALOR		N	0	0083-METRAGEM9 VALOR		0	0
0074-METRAGEM6 VALOR		0	0	0084-MADEIRA/TIJULOS VALOR		N	0
0065-METRAGEM3 VALOR		0	0	0075-MADEIRA/TIJULOS VALOR		N	0
0066-MADEIRA/TIJULOS VALOR		N	0	0086-METRAGEM10 VALOR		0	0
0077-METRAGEM7 VALOR		0	0	0087-MADEIRA/TIJULOS VALOR		N	0
0058-DATA 1 VALOR		01/01/1979	0	0068-METRAGEM4 VALOR		0	0
0078-MADEIRA/TIJULOS VALOR		N	0	0059-METRAGEM1 VALOR		1202,88	0
0069-MADEIRA/TIJULOS VALOR		N	0	0070-DATA 5 VALOR		0	0
0061-DATA 2 VALOR		0	0	0082-DATA 9 VALOR		0	0
0073-DATA 6 VALOR		0	0	0064-DATA 3 VALOR		0	0
0085-DATA 10 VALOR		0	0	0076-DATA 7 VALOR		0	0
0067-DATA 4 VALOR		0	0	0079-DATA 8 VALOR		0	0

Característica do Terreno

Área do Terreno: 2361,36 **Valor Venal Terreno:** **Profundidade:** 0 **Testada:** 47,55 **L.Esquerdo:** 0 **L.Direito:** 0
Zoneamento: 00001 - 1ª Zona **Fração Ideal:** 1,00 1202,88

Característica	Desdobro	Característica	Desdobro		
0037 - Possui Muro	0001 - Sim	0,00000	0037 - Possui Muro	0002 - NÃO	0,00000
0038 - Possui Passeio	0001 - Sim	0,00000	0038 - Possui Passeio	0002 - NÃO	0,00000
0042 - Possui Pavimentação	0001 - Sim	0,00000	0043 - Possui Guias/Sarjeta	0001 - Sim	0,00000
0050 - ÁREA RESIDENCIAL	0001 - INFORMADA	0,00000	0051 - ÁREA COMERCIAL	0001 - INFORMADA	1.202,88000
0052 - PONTOS RESIDENCIAL	0001 - TOTAL	0,00000	0053 - PONTOS COMERCIAL	0001 - TOTAL	7,00000
0054 - É Esquina	0002 - Não	0,00000	0500 - TOTAL ÁREA RESIDENCIAL	0001 - INFORMADA	1.202,88000
0613 - TAXA INCENDIO 2007	0002 - NAO	2,42610	1111 - Taxas de Prevenção e	0001 - SIM	0,00000
2000 - TAXA DE INCENDIO	0001 - SIM	0,00000	3000 - TAXA DE PAVIMENTAÇÃO	0001 - SIM	0,00000

Característica da Edifica

Área Edificada: 1202,88 **Valor Venal Edifíc:** 1.828.540,22
Tipo Edif: 00001 - Tijolos Otimas **Dt.Construção:** 0 **Área Total:** 1202,88

Característica	Desdobro	Característica	Desdobro
0127 - NRO DE PAVIMENTOS	0001 - TOTAL	1,00000	

LANÇAMENTOS

Código	Descrição	Valor
12	Imposto Predial	0,00
Total:		0,00